Образец по чл. 53, ал. 6 от НСГ

Изготвил: Лесничей инж. Ф. Толумов

/име, фамилия,/ подпис: ...

дата: 03.08.23 г.,

№ и дата на удостоверението за упражняване на лесовъдска практика: 26/71/23.02.12 г.

Одобрил: инж. Ахмед Кисьоски

име, фамилия,/ подпис: ...

дата: 03.11.23 г.,

№ и дата на удостоверението за упражняване на лесовъдска практика: 11.5.16/24.06.2015

ТЕХНОЛОГИЧЕН ПЛАН № 1

За добив на дървесина от отдел 109 подотдел 2

На ТП ДГС/ДЛС Селище /попълва се само за държавни гори/

Община Сърница; Землище Поб. камък;

имот с (кадастрален идентификатор/КВС) №..., /попълва се само за недържавни гори/

I. Схема за добива на дървесина от насаждението

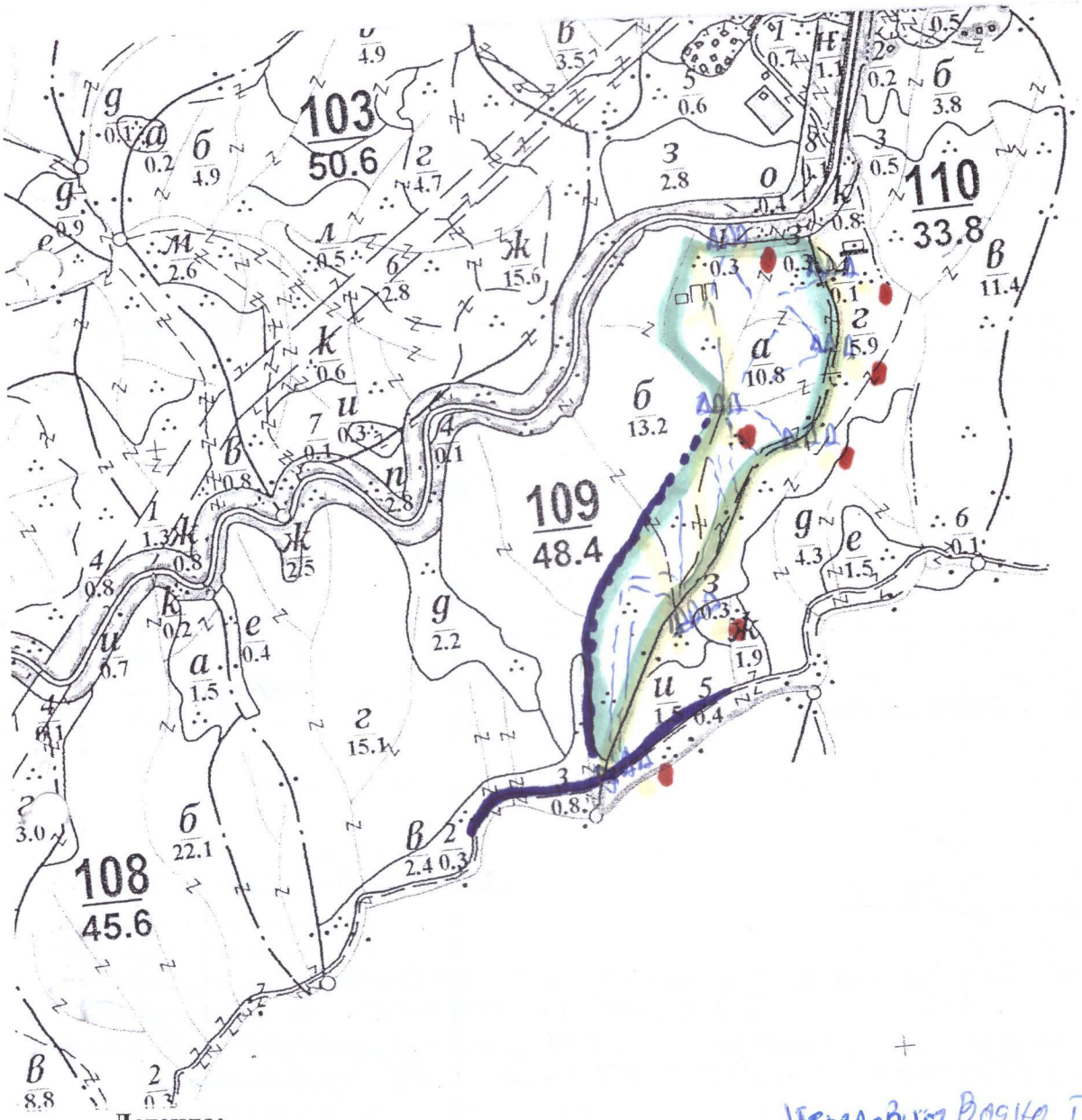

Легенда:

- ± ± ± ± проектирани коларски вр. извозни пътища
- - - - - - съществуващи извозни пътища
- съществуващ автомобилен път
- технологична просека
- Граници на подотдела
- Передовно водно течение
- проектирани тракторни вр. извозни пътища
- ▲ ▲ ▲ временен склад
- xxxxxx трасе на въжена линия
- =+=+=+= проектиран автомобилен път
- ГСМ и отпадъци

На схемата задължително се нанасят контурите на насаждението/имота, съществуващите и проектирани временни горски пътища, технологичните просеки, просеките за въжени линии, извозни пътища, временни складове както и

II. Характеристика на насаждението

1.Вид на сечта ....Пробирка...../ интензивност ...15...%
Втори вид сеч ...../ интензивност .....%
2.Площ на подотдела ...10,8...ха Размер на сечището...10,8...ха
3. Състав по план/програма...б.бр.9 см.1..., действителен...б.бр.9 см.1...
5. Запас на 1 ха: с клони...248...куб.м/ха , без клони ...269...куб. м/ха.
6. Среден наклон на терена ...31...градуса.
7. Очакван добив от маркираната дървесина ...626...лежаща маса, куб.м.

дърв. вид / категория	б.бр	см				дърв. вид / категория	б.бр	см					
едра	287	7				дребна	2	2				вър-шина	
средна	216	13				дърва	85	17					

8.Наличие и характеристика на подраста преди сечта (състав, възраст, средна височина, % на покритие) .....

9. Средно извозно разстояние ...500...м
10. Други характеристики на насаждението (*токовища, сватбовища, надлесни дървета, сервитути, защитени територии, Натура 2000, защитени видове описани в доклада за гори с висока консервационна стойност, мъртва дървесина, вододайни зони, биологично разнообразие и др.)*
BVC-2 BVC-5 наличие мъртви дървета да се оставят на место в сечището

III. Технологични указания

1. Дървесината в насаждението да се добива при спазване на технологичната схема по т. I
2. Сечта ще се извършва с (моторен трион, ръчно, машини; кастренето на отсечените стъбла се извършва: в сечище, на временен склад) ...с БМТ, кастренето да се извърши в сечището...
3. Извозът от сечището до временните складове ще се осъществява с...СРТ и животинска сила...
на (цели стъбла, дълги/къси секции, сортименти, чипс и др.; с влачене по терена, изцяло натоварени)...
...На къси и дълги секции чрез влачене по терена...
4. Проектирани нови горски автомобилни пътища съгласно Наредба 5 за строителството в горските територии без промяна на предназначението им: дължина .....м. широчина .....м.
5. Изграждане и ремонт на временни извозни горски пътища:
5.1 Тракторни – допустимо разстояние между тях.....м (не по-малко от 40 м), дължина .....м, широчина 4 м да се извърши ремонт на съществуващи пътища около 1000 м
5.2 Коларски - разстояние между тях.....м (не по-малко от 40 м), дължина .....м, широчина ... м
6. Просеки за въжени линии: ..... бр.
допустимо разстояние между просеките ..... м., дължина ..... м., широчина ..... м.
7. Направа на технологични просеки .....бр.
допустимо разстояние между тях .....м., дължина .....м., широчина ..... м.
8. Изграждане на нови временни складове (бр., площ в ха) ...Обособени стари 7бр складове...
9. Мерки за опазване на оставащите на корен дървета, подраста, младиняка и почвата ...Правилно определяне посоката на поваляне и извоза...
10. Начини за почистване на сечището ...Събиране на купчини в сечището...
11. Други указания: Да се зарежда с ГСМ на определените за целта места. Изхвърляне на отпадъците в чувалите...
Да се изнасят битовите отпадъци от сечището извън горските територии на определените за това места.
12. Всички операции по подготвителните и основните работи да се извършват съгласно изискванията на Правилника за здравословни и безопасни условия на труд в горите и правилата за противопожарна безопасност в горите.

ЗАПОЗНАТ с технологичния план: ...../попълва се след издаването на позволителното за сеч/
Лицето по чл. 108, ал. 2 от ЗГ, на което е издадено позволително за сеч № .....
.....
/ трите имена, подпис, дата - /
№ и дата на удостоверението за упражняване на лесовъдска практика: .....

Образец по чл. 53, ал. 6 от НСГ

Изготвил: Лесничей Мехид А. Толупов
/име, фамилия/ подпис: ...
дата: 18.10.2023
№ и дата на удостоверението за упражняване на лесовъдска практика: 9136/17.03.13

Одобрил: Директор инж. Ахмед Кисоски
име, фамилия/ подпис: ...
дата: 18.10.2023
№ и дата на удостоверението за упражняване на лесовъдска практика: 115 76/14.06.2018.

ТЕХНОЛОГИЧЕН ПЛАН № 1

За добив на дървесина от отдел 118 подотдел Б
На ТП ДГС/ДЛС Селище /попълва се само за държавни гори/
Община Сърница; Землище Сърница;
имот с (кадастрален идентификатор/КВС) №..... /попълва се само за недържавни гори/

I. Схема за добива на дървесина от насаждението

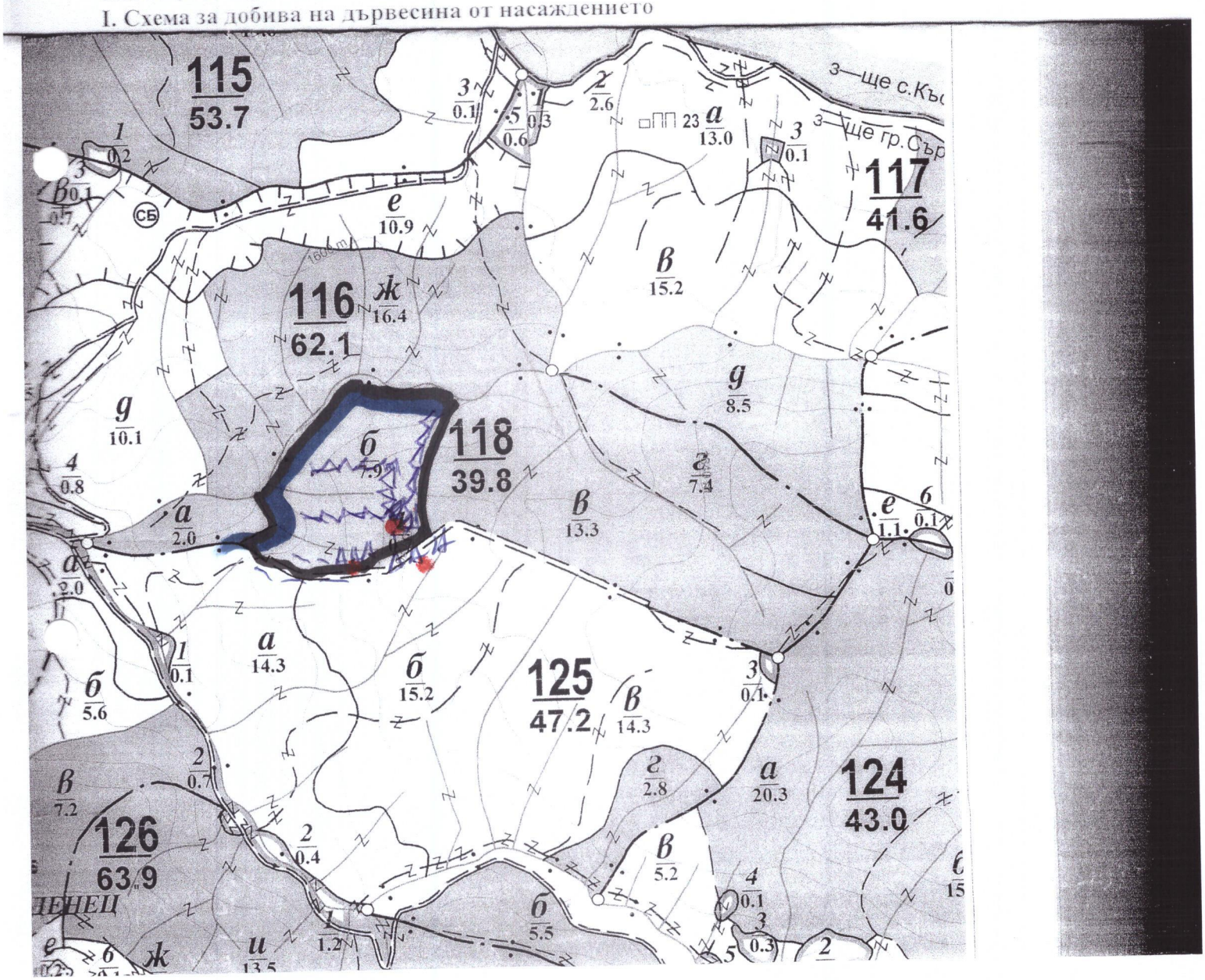

Легенда:

- ± ± ± ± проектирани коларски вр. извозни пътища
- - - - - - - съществуващи извозни пътища
- ═══ съществуващ автомобилен път
- ^^^^^^^ технологична просека
- ▬ гр. на н-ето
- » » » » проектирани тракторни вр. извозни пътища
- ▲ ▲ ▲ временен склад
- xxxxxx трасе на въжена линия
- =+=+=+= проектиран автомобилен път
- ● място за зарождане

На схемата задължително се нанасят контурите на насаждението/имота, съществуващите и проектираните временни горски пътища, технологичните просеки, просеките за въжени линии, извозни пътища, временни складове както и връзката им със съществуващата автомобилна пътна мрежа.

II. Характеристика на насаждението

1.Вид на сечта Изборно прореждане ..... / интензивност 20 .....%
Втори вид сеч ..... / интензивност .....%
2.Площ на подотдела ...7.9...ха Размер на сечището.....7.9..... ха
3. Състав по план/програма..6бр9...ак.1..., действителен 6бр9 ак1.....
5. Запас на 1 ха: с клони.....50.8...куб.м/ха , без клони .....куб. м/ха.
6. Среден наклон на терена ...26.....градуса.
7. Очакван добив от маркираната дървесина .....791.....лежаща маса, куб.м.

дърв. вид / категория	бор	ак.				дърв. вид / категория	бор	ак.				
едра	603	129				дребна	3	2				вър-
средна	35	22				дърва	150	35				шина

8.Наличие и характеристика на подраста преди сечта (състав, възраст, средна височина, % на покритие) .....смърч 10 възр. 40 височ. 10.....
.....
9. Средно извозно разстояние ...500.....;
10. Други характеристики на насаждението (*токовища, сватбовища, надлесни дървета, сервитути, защитени територии, Натура 2000, защитени видове описани в доклада за гори с висока консервационна стойност, мъртва дървесина, вододайни зони, биологично разнообразие и др.*)
Натура 2000, BKC1.1, BKC2, KKC3, KKC4, BKC5
.....

III. Технологични указания

1. Дървесината в насаждението да се добива при спазване на технологичната схема по т. I
2. Сечта ще се извършва с (моторен трион, ръчно, машини; кастренето на отсечените стъбла се извършва: в сечище, на временен склад) моторен трион, кастренето ще се извършва в сечището
3. Извозът от сечището до временните складове ще се осъществява с ...трактор с щипцова тегл. сила
на (цели стъбла, дълги/къси секции, сортименти, чипс и др.; с влачене по терена, изцяло натоварени)..... на къси секции
4. Проектирани нови горски автомобилни пътища съгласно Наредба 5 за строителството в горските територии без промяна на предназначението им: дължина .....м. широчина .....м.
5. Изграждане и ремонт на временни извозни горски пътища:
5.1 Тракторни – допустимо разстояние между тях .....м (не по-малко от 40 м), дължина .....м, широчина 4 м.
5.2 Коларски - разстояние между тях.....м (не по-малко от 40 м), дължина .....м, широчина ... м
6. Просеки за въжени линии: ..... бр.
допустимо разстояние между просеките ..... м., дължина ..... м., широчина ..... м.
7. Направа на технологични просеки 3....бр.
допустимо разстояние между тях .....м., дължина 550...м., широчина ....9..... м.
8. Изграждане на нови временни складове (бр., площ в ха) .....
.....
9. Мерки за опазване на оставащите на корен дървета, подраста, младиняка и почвата Правилно определяне посоката на падане
10. Начини за почистване на сечището Събиране в купчини и изгаряне
11. Други указания: Да се избягват повреди на оставащите дървета
Да се изнасят битовите отпадъци от сечището извън горските територии на определените за това места.
12. Всички операции по подготвителните и основните работи да се извършват съгласно изискванията на Правилника за здравословни и безопасни условия на труд в горите и правилата за противопожарна безопасност в горите.

ЗАПОЗНАТ с технологичния план: ...../попълва се след издаването на позволителното за сеч/
Лицето по чл. 108, ал. 2 от ЗГ, на което е издадено позволително за сеч № .....

Изготвил: Инж. Ахмед Кисьаки
Аиров
/име, фамилия,/ подпис: [signature]
дата: 20.10.23 г.,
№ и дата на удостоверението за упражняване на лесовъдска практика: 13768/29.05.2019

Одобрил: Инж. Ахмед Кисьаки
име, фамилия,/ подпис: [signature]
дата: 28.02.24 г.,
№ и дата на удостоверението за упражняване на лесовъдска практика: 11576/24.06.15

ТЕХНОЛОГИЧЕН ПЛАН № 1

За добив на дървесина от отдел 188 подотдел ж
На ТП ДГС/ДЛС Селище /попълва се само за държавни гори/
Община Сърница; Землище Сърница;
имот с (кадастрален идентификатор/КВС) №....., /попълва се само за недържавни гори/

I. Схема за добива на дървесина от насаждението

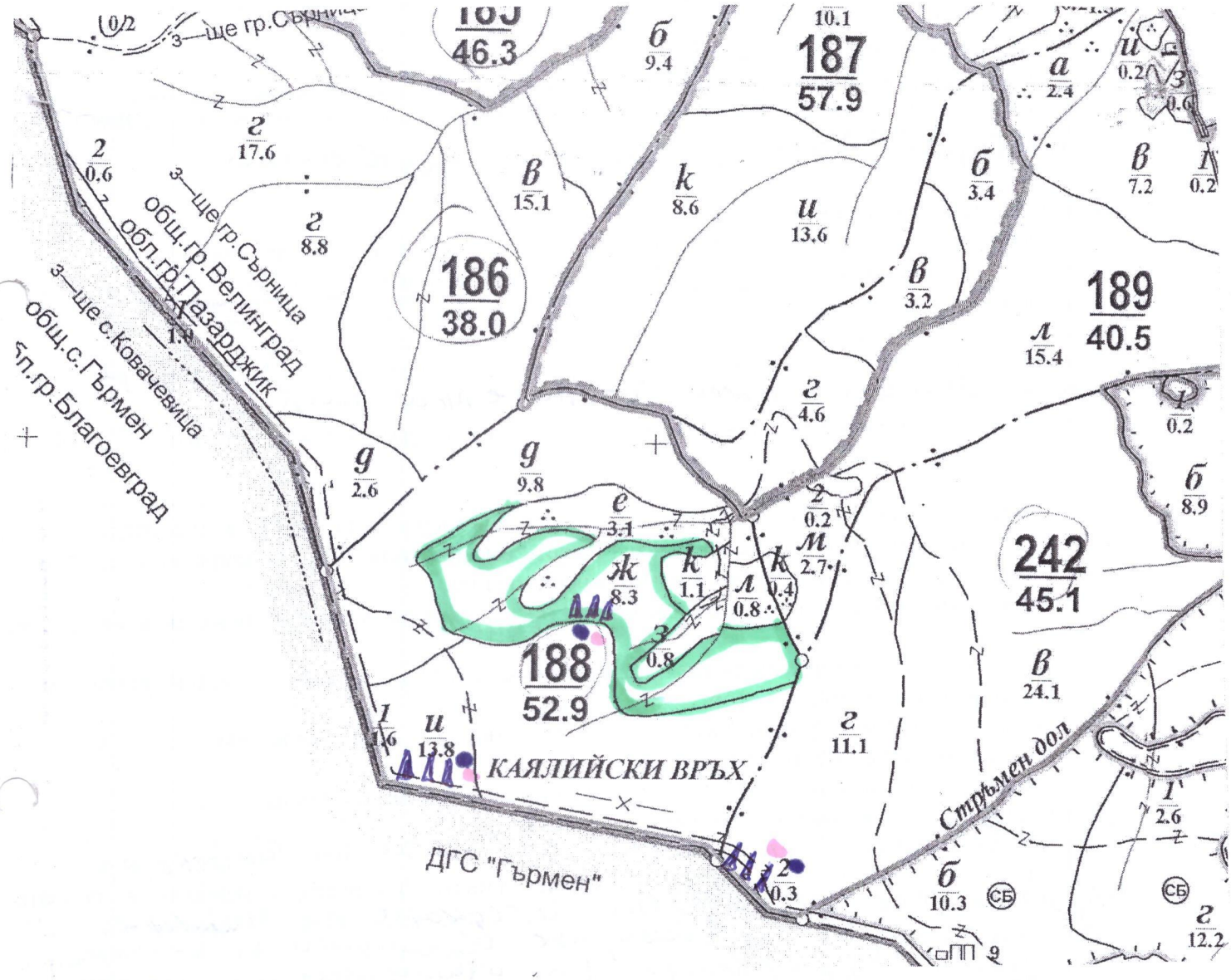

Легенда:

- ±±±± проектирани коларски вр. извозни пътища
- - - - - - съществуващи извозни пътища
- съществуващ автомобилен път
- технологична просека
- Место за слани на ГСМ
- проектирани тракторни вр. извозни пътища
- ▲▲▲ временен склад
- xxxxxx трасе на въжена линия
- =+=+=+= проектиран автомобилен път
- Гр. на насаждението

На схемата задължително се нанасят контурите на насаждението/имота, съществуващите и проектирани временни горски пътища, технологичните просеки, просеките за въжени линии, извозни пътища, временни складове както и връзката им със съществуващата автомобилна пътна мрежа.

II. Характеристика на насаждението

1.Вид на сечта ...Групово постепенна...../ интензивност 15 %
Втори вид сеч ..../ интензивност .....%
2.Площ на подотдела ...8.3..ха Размер на сечището.....8.3..... ха
3. Състав по план/програма..см 10 бб....., дсйствителсн.....
5. Запас на 1 ха: с клони...315.....куб.м/ха , без клони .....куб. м/ха.
6. Среден наклон на терена ..6.....градуса.
7. Очакван добив от маркираната дървесина .....809.....лежаща маса, куб.м.

дърв. вид / категория	бб	см	ела			дърв. вид / категория	бб	см	ела			
едра	219	227	227			дребна						вър-
средна	4	1	9			дърва	37	45	40			шина

8.Наличие и характеристика на подраста преди сечта (състав, възраст, средна височина, % на покритие) ...см 4, ела 3, бк 3.....
.....
9. Средно извозно разстояние ...650.....;
10. Други характеристики на насаждението (*токовища, сватбовища, надлесни дървета, сервитути, защитени територии, Натура 2000, защитени видове описани в доклада за гори с висока консервационна стойност, мъртва дървесина, вододайни зони, биологично разнообразие и др.*)
.....Натура 2000, Мъртва дървесина.....
.....

III. Технологични указания

1. Дървесината в насаждението да се добива при спазване на технологичната схема по т. I
2. Сечта ще се извършва с (моторен трион, ръчно, машини; кастренето на отсечените стъбла се извършва сечище, на временен склад) .....
.....
3. Извозът от сечището до временните складове ще се осъществява с.....трактор.....
.....цели Ниеовскиски техничеки сили.....
на (цели стъбла, дълги/къси секции, сортименти, чипс и др.; с влачене по терена, изцяло натоварени).....
.....
.....
4. Проектирани нови горски автомобилни пътища съгласно Наредба 5 за строителството в горските територии без промяна на предназначението им: дължина .....м. широчина .....м.
5. Изграждане и ремонт на временни извозни горски пътища:
5.1 Тракторни – допустимо разстояние между тях .....м (не по-малко от 40 м), дължина .....м, широчина 4 м.
5.2 Коларски - разстояние между тях.....м (не по-малко от 40 м), дължина .....м, широчина ... м
6. Просеки за въжени линии: ..... бр.
допустимо разстояние между просеките ..... м., дължина ..... м., широчина ..... м.
7. Направа на технологични просеки .....бр.
допустимо разстояние между тях .....м., дължина .....м., широчина ..... м.
8. Изграждане на нови временни складове (бр., площ в ха) .....
..
9. Мерки за опазване на оставащите на корен дървета, подраста, младиняка и почвата .....Минимално отстранение на почвата.....
10. Начини за почистване на сечището .....Събиране в купчини.....
11. Други указания: .....Изхвърлянето на отпадъци и разливи.....
.....на ГСМ уредено на определените за това места.....
Да се изнасят битовите отпадъци от сечището извън горските територии на определените за това места.
12. Всички операции по подготвителните и основните работи да се извършват съгласно изискванията на Правилника за здравословни и безопасни условия на труд в горите и правилата за противопожарна безопасност в горите.

ЗАПОЗНАТ с технологичния план: ...../попълва се след издаването на позволителното за сеч/
Лицето по чл. 108, ал. 2 от ЗГ, на което е издадено позволително за сеч № .....
.....
/ трите имена, подпис, дата - /
№ и дата на удостоверението за упражняване на лесовъдска практика: .....

Образец

Изготвил: Лесничей Мехмед Топуров

/име, фамилия,/ подпис: .....

дата: 22.03.23 г.,

№ и дата на удостоверението за упражняване на лесовъдска практика: 94591 19.06.2013 г.

Одобрил: инж. Ахмед Класьоски

име, фамилия,/ подпис: .....

дата 22.03.23 г.,

№ и дата на удостоверението за упражняване на лесовъдска практика: 11576/2015

ТЕХНОЛОГИЧЕН ПЛАН № 1

За добив на дървесина от отдел 188 подотдел и

На ТП ДГС/~~ДЛС~~ Селище /попълва се само за държавни гори/

Община Сгрница; Землище Сгрница;

имот с (кадастрален идентификатор/КВС) №....., /попълва се само за недържавни гори/

I. Схема за добива на дървесина от насаждението

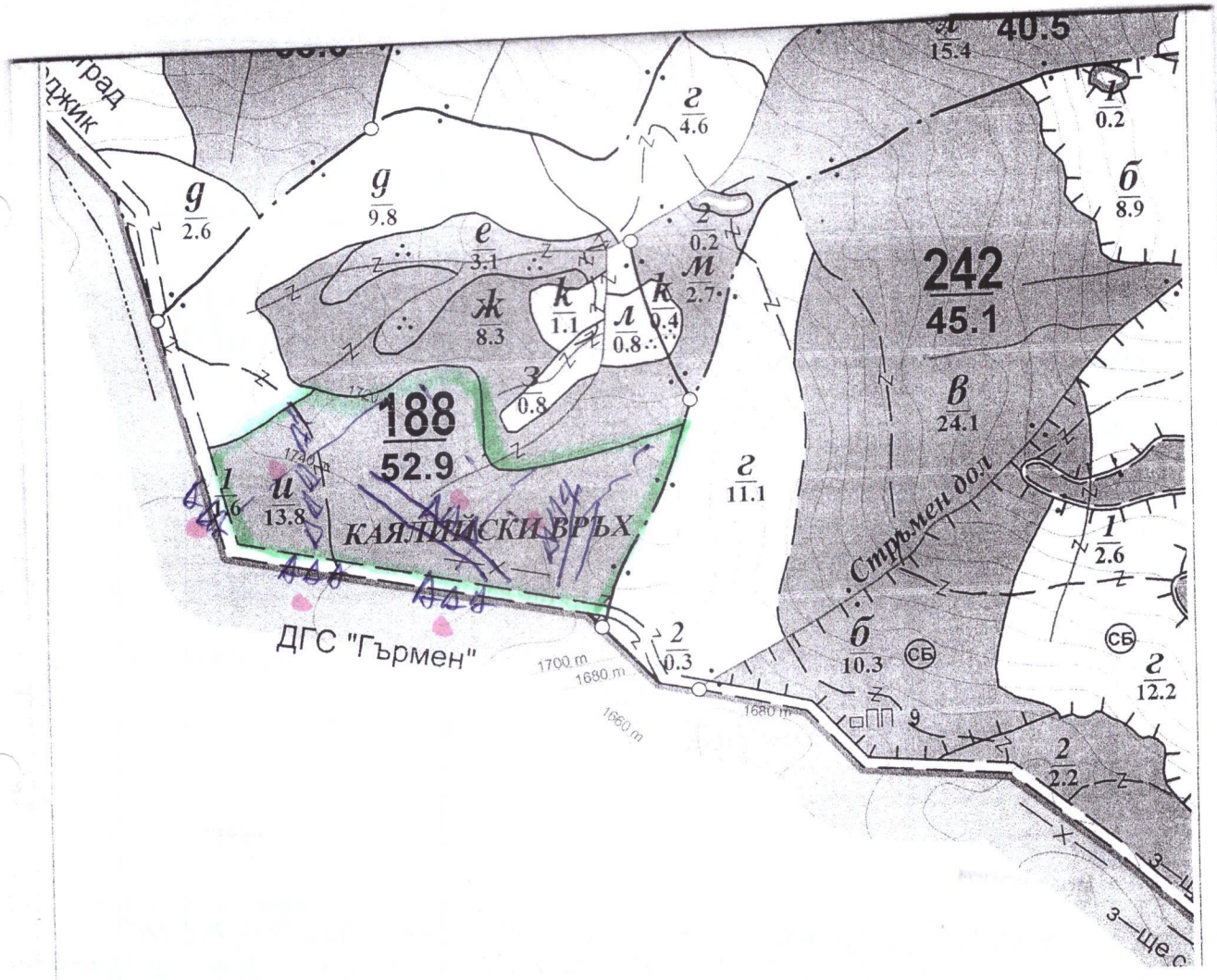

Легенда:

- ± ± ± ± проектирани коларски вр. извозни пътища
- - - - - - съществуващи извозни пътища
- ═══ съществуващ автомобилен път
- ^^^^^^ технологична просека
- граници на н-ето
- »»»» проектирани тракторни вр. извозни пътища
- ▲ ▲ ▲ временен склад
- xxxxxx трасе на въжена линия
- =+=+=+= проектиран автомобилен път
- място за зареждане с ГСМ

Вид на сечта ...Изборно прореждане..... 15%
тори вид сеч ...../ интензивност .....%
Площ на подотдела ...13.8...ха Размер на сечището...13.8..... ха
Състав по план/програма ...бор 9 см 1 ел, действителен ...бор 9 см 1 ел...
Запас на 1 ха: с клони...394....куб.м/ха , без клони .....куб. м/ха.
Среден наклон на терена ...15.....градуса.
Очакван добив от маркираната дървесина .....439.....лежаща маса, куб.м.

дърв. вид / категория						дърв. вид / категория						
	бор	см					бор	см				
едра	209	23				дребна	2	2				вър-шина
средна	40	22				дърва	189	13				

Наличие и характеристика на подраста преди сечта (състав, възраст, средна височина, % на покритие) .....см 8 ел 2.....

Средно извозно разстояние ..3.0.....;

Други характеристики на насаждението (*токовища, сватбовища, надлесни дървета, сервитути, защитени територии, Натура 2000, защитени видове описани в доклада за гори с висока консервационна стойност, мъртва дървесина, зоофайни зони, биологично разнообразие и др.*)

III. Технологични указания

1. Дървесината в насаждението да се добива при спазване на технологичната схема по т. I
2. Сечта ще се извършва с (моторен трион, ръчно, машини; кастренето на отсечените стъбла се извършва: в сечище, на временен склад) .....
3. Извозът от сечището до временните складове ще се осъществява с...трактор чрез животинска теглителна сила на секции от 2 до 16 м.
на (цели стъбла, дълги/къси секции, сортименти, чипс и др.; с влачене по терена, изцяло натоварени).....
4. Проектирани нови горски автомобилни пътища съгласно Наредба 5 за строителството в горските територии без промяна на предназначението им: дължина .....м. широчина .....м.
5. Изграждане и ремонт на временни извозни горски пътища:
5.1 Тракторни – допустимо разстояние между тях .....м (не по-малко от 40 м), дължина .....м, широчина 4 м.
5.2 Коларски - разстояние между тях.....м (не по-малко от 40 м), дължина .....м, широчина ... м
6. Просеки за въжени линии: ..... бр.
допустимо разстояние между просеките ..... м., дължина ..... м., широчина ..... м.
7. Направа на технологични просеки .....бр.
допустимо разстояние между тях .....м., дължина .....м., широчина ..... м.
8. Изграждане на нови временни складове (бр., площ в ха) .....
9. Мерки за опазване на оставащите на корен дървета, подраста, младинняка и почвата правилно определяне посоката на повалане.
10. Начини за почистване на сечището Събиране вградите и изгаряне
11. Други указания: Изхвърлянето на отпадъците да се извършва не по-близо от 10 м. от ръба на пътя. Не се допуска оставяне на отпадъците на открити места
Да се изнасят битовите отпадъци от сечището извън горските територии на определените за това места.
12. Всички операции по подготвителните и основните работи да се извършват съгласно изискванията на Правилника за здравословни и безопасни условия на труд в горите и правилата за противопожарна безопасност в горите.

ЗАПОЗНАТ с технологичния план: ...../попълва се след издаването на позволителното за сеч/ището по чл. 108, ал. 2 от ЗГ, на което е издадено позволително за сеч № .....

Образец по чл. 53, ал. 6 от НСГ

Изготвил: Сюлейман Трампов

/име, фамилия,/ подпис: [signature]

дата: 08.11.22

№ и дата на удостоверението за упражняване на лесовъдска практика: ……..

Одобрил: инж. Ахмед Лисьоски

……

име, фамилия,/ подпис: [signature]

дата: 09.11.22 г.,

№ и дата на удостоверението за упражняване на лесовъдска практика: 11576/14.06.16.

ТЕХНОЛОГИЧЕН ПЛАН № ….

За добив на дървесина от отдел……265……подотдел……3……

На ТП ДГС/ДЛС……/попълва се само за държавни гори/

Община ……Сърница……; Землище ……Сърница……;

имот с (кадастрален идентификатор/КВС) №……/попълва се само за недържавни гори/

I. Схема за добива на дървесина от насаждението

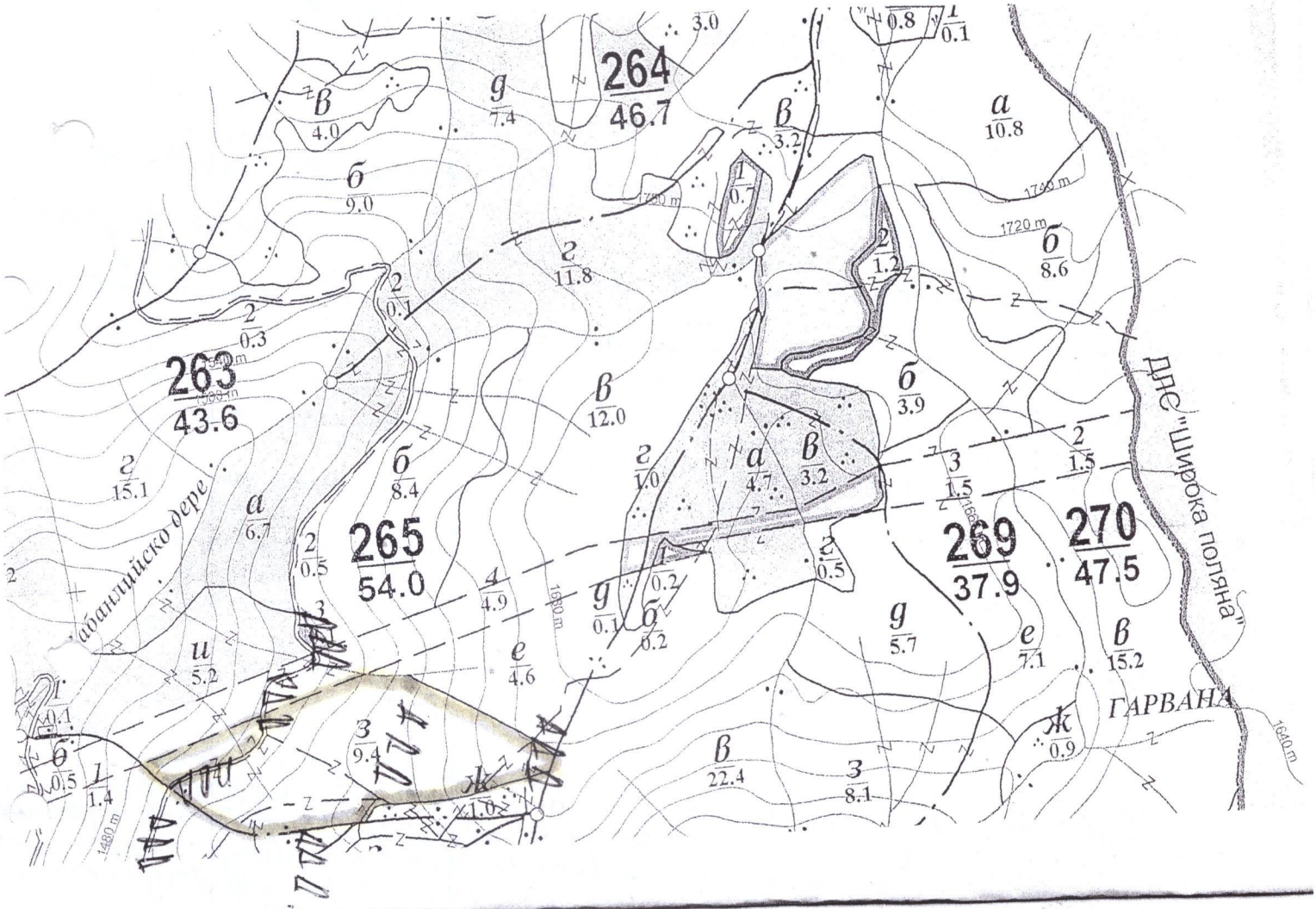

Легенда:

- ± ± ± ± проектирани коларски вр. извозни пътища
- - - - - - - съществуващи извозни пътища
- ═══ съществуващ автомобилен път
- ^^^^^^ технологична просека
- ……Гр. на насъжд.
- » » » » проектирани тракторни вр. извозни пътища
- ▲ ▲ ▲ временен склад
- xxxxxx трасе на въжена линия
- =+=+=+= проектиран автомобилен път
- ……

На схемата задължително се нанасят контурите на насаждението/имота, съществуващите и проектирани временни … временни складове както и

II. Характеристика на насаждението

1.Вид на сечта Изборно проредяване ..... / интензивност 15 %
Втори вид сеч ..... / интензивност ..... %
2.Площ на подотдела 9.4 ха Размер на сечището 9.4 ха
3. Състав по план/програма 8Б 8 л. см 2, действителен 8Б, см 2
5. Запас на 1 ха: с клони .....куб.м/ха , без клони .....куб. м/ха.
6. Среден наклон на терена 23 градуса.
7. Очакван добив от маркираната дървесина 730 лежаща маса, куб.м.

дърв. вид / категория	см	ела	бб			дърв. вид / категория	см	ела	бб			
едра	121	83	351			дребна	7	3	3			вършина
средна	107	32	184			дърва	53	14	37			

8.Наличие и характеристика на подраста преди сечта (състав, възраст, средна височина, % на покритие) .....
.....
9. Средно извозно разстояние 300 м;
10. Други характеристики на насаждението (*токовища, сватбовища, надлесни дървета, сервитути, защитени територии, Натура 2000, защитени видове описани в доклада за гори с висока консервационна стойност, мъртва дървесина, вододайни зони, биологично разнообразие и др.*) ВКС 1.1. ВКС 2. ВКС 5
.....
.....

III. Технологични указания

1. Дървесината в насаждението да се добива при спазване на технологичната схема по т. I
2. Сечта ще се извършва с (моторен трион, ръчно, машини; кастренето на отсечените стъбла се извършва: в сечище, на временен склад) с моторен трион, кастренето ще бъде в сечището .....
3. Извозът от сечището до временните складове ще се осъществява с механизирано или с животинска тяга на (цели стъбла, дълги/къси секции, сортименти, чипс и др.; с влачене по терена, изцяло натоварени) стъбла, дълги/къси секции и сортименти .....
4. Проектирани нови горски автомобилни пътища съгласно Наредба 5 за строителството в горските територии без промяна на предназначението им: дължина .....м. широчина .....м.
5. Изграждане и ремонт на временни извозни горски пътища:
5.1 Тракторни – допустимо разстояние между тях .....м (не по-малко от 40 м), дължина .....м широчина 4 м.
5.2 Коларски - разстояние между тях.....м (не по-малко от 40 м), дължина .....м, широчина ... м
6. Просеки за въжени линии: ..... бр.
допустимо разстояние между просеките ..... м., дължина ..... м., широчина ..... м.
7. Направа на технологични просеки .....бр.
допустимо разстояние между тях .....м., дължина .....м., широчина .....
8. Изграждане на нови временни складове (бр., площ в ха) 8 бр.
.....
9. Мерки за опазване на оставащите на корен дървета, подраста, младиняка и почвата Прочистено отр. покрай на дъбовите и извозване.....
10. Начини за почистване на сечището клоните ще бъдат се събират на купчини
11. Други указания: Заприпасване на ГСМ да се извършва по отр. за целта места битовите отпадъци да се изхвърлят по отр. за целта места
Да се изнасят битовите отпадъци от сечището извън горските територии на определените за това места.
12. Всички операции по подготвителните и основните работи да се извършват съгласно изискванията на Правилника за здравословни и безопасни условия на труд в горите и правилата за противопожарна безопасност в горите.

ЗАПОЗНАТ с технологичния план: ...../попълва се след издаването на позволителното за сеч/
Лицето по чл. 108, ал. 2 от ЗГ, на което е издадено позволително за сеч № .....
.....
/ трите имена, подпис, дата - /

№ и дата на удостоверението за упражняване на лесовъдска практика: .....

Образец по чл. 53, ал. 6 от НСГ

Изготвил: .....
инж. Салих Узун
/име, фамилия,/ подпис: .....
дата: 30.05.21 г.,
№ и дата на удостоверението за упражняване на лесовъдска практика: 835/07.04.13 г.

Одобрил: Директор
инж. Ахмед Кесерджи
име, фамилия,/ подпис: .....
дата: 10.10.23 г.,
№ и дата на удостоверението за упражняване на лесовъдска практика: 1157С/29.06.15

ТЕХНОЛОГИЧЕН ПЛАН № ...1

За добив на дървесина от отдел 305 подотдел ж
На ТП ДГС/ДЛС Сърница /попълва се само за държавни гори/
Община Сърница; Землище Сърница;
имот с (кадастрален идентификатор/КВС) №....., /попълва се само за недържавни гори/

I. Схема за добива на дървесина от насаждението

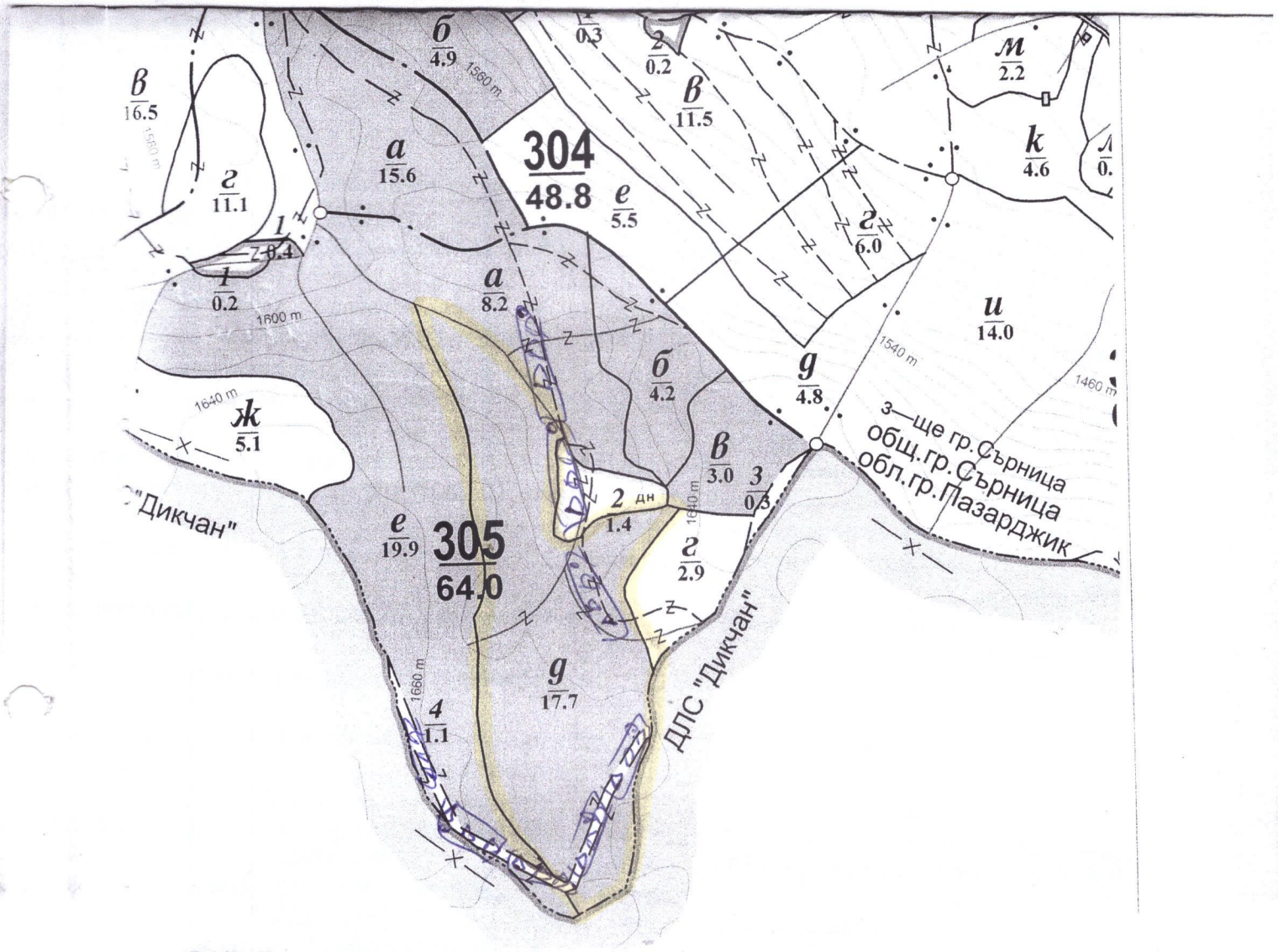

Легенда:

- ± ± ± ± проектирани коларски вр. извозни пътища
- - - - - - съществуващи извозни пътища
- ═══ съществуващ автомобилен път
- ^^^^^^ технологична просека
- ▷▷▷ Вр. склад
- »»»»» проектирани тракторни вр. извозни пътища
- ▲ ▲ ▲ временен склад
- xxxxxx трасе на въжена линия
- =+=+=+= проектиран автомобилен път
- ⊙ място за ГСМ

На схемата задължително се нанасят контурите на насаждението/имота, съществуващите и проектирани временни

II. Характеристика на насаждението

1.Вид на сечта .....Групово-постепенна...../ интензивност 20 .....%
Втори вид сеч ...../ интензивност .....%
2.Площ на подотдела ...17,7 ха Размер на сечището.....17,7..... ха
3. Състав по план/програма...см6; бб4....., действителен...см6; бб4.....
5. Запас на 1 ха: с клони..10170...куб.м/ха , без клони ..8870.....куб. м/ха.
6. Среден наклон на терена ...16....градуса.
7. Очакван добив от маркираната дървесина ...1648.....лежаща маса, куб.м.

дърв. вид / категория	бб	см				дърв. вид / категория	бб	см					
едра	445	908				дребна	–	–				вър-	
средна	4	3				дърва	149	139				шина	

8.Наличие и характеристика на подраста преди сечта (състав, възраст, средна височина, % на покритие) .....см10; ела 20г., 1м-4.....
.....
9. Средно извозно разстояние .350.....;
10. Други характеристики на насаждението (*токовища, сватбовища, надлесни дървета, сервитути, защитени територии, Натура 2000, защитени видове описани в доклада за гори с висока консервационна стойност, мъртва дървесина, вододайни зони, биологично разнообразие и др.)*
.....
.....ВИС 2;5.....

III. Технологични указания

1. Дървесината в насаждението да се добива при спазване на технологичната схема по т. I
2. Сечта ще се извършва с (моторен трион, ръчно, машини; кастренето на отсечените стъбла се извършва в сечище, на временен склад) с моторен трион, кастренето в сечището.....
3. Извозът от сечището до временните складове ще се осъществява с...трактор или животинска тяга на дълги/къси.....
на (цели стъбла, дълги/къси секции, сортименти, чипс и др.; с влачене по терена, изцяло натоварени).....
секции или сортименти с влачене по терен.....
4. Проектирани нови горски автомобилни пътища съгласно Наредба 5 за строителството в горските територии без промяна на предназначението им: дължина .....м. широчина .....м.
5. Изграждане и ремонт на временни извозни горски пътища:
5.1 Тракторни – допустимо разстояние между тях .....м (не по-малко от 40 м), дължина .....м, широчина 4 м.
5.2 Коларски - разстояние между тях.....м (не по-малко от 40 м), дължина .....м, широчина ... м
6. Просеки за въжени линии: ..... бр.
допустимо разстояние между просеките ..... м., дължина ..... м., широчина ..... м.
7. Направа на технологични просеки .....бр.
допустимо разстояние между тях .....м., дължина .....м., широчина ..... м.
8. Изграждане на нови временни складове (бр., площ в ха) .....
.....
9. Мерки за опазване на оставащите на корен дървета, подраста, младиняка и почвата Правилно определяне посоката на поваляне.....
10. Начини за почистване на сечището Събиране клоните на купчини.....
11. Други указания: Зареждането на ГСМ и събирането на отпадъци да става на определените места.....
Да се изнасят битовите отпадъци от сечището извън горските територии на определените за това места.
12. Всички операции по подготвителните и основните работи да се извършват съгласно изискванията на Правилника за здравословни и безопасни условия на труд в горите и правилата за противопожарна безопасност в горите.

ЗАПОЗНАТ с технологичния план: ...../попълва се след издаването на позволителното за сеч/
Лицето по чл. 108, ал. 2 от ЗГ, на което е издадено позволително за сеч № .....
.....

/ трите имена, подпис, дата - /

№ ... за управляване на дасовъ дска практика: